
















-  Water bevaarbaar
-  Water onbevaarbaar
-  Bos
-  Ossenzijlroute rood (7 kilometer)
-  Kalenbergroute geel (8 kilometer)
-  Weerribbenroute groen (14 kilometer)
-  Aanlegplaats kano's
-  Toekomstige aanlegplaats kano's
-  Aanlegplaats motorboten
-  Kanoverhuurbedrijf
-  Spinnepkopmolen
-  Tjasker
-  Parkeerplaats
-  Voetbrug
-  Doorgaande wegen

Natuuractiviteiten-centrum Nationaal Park De Weerribben



staatsbosbeheer

Nederland